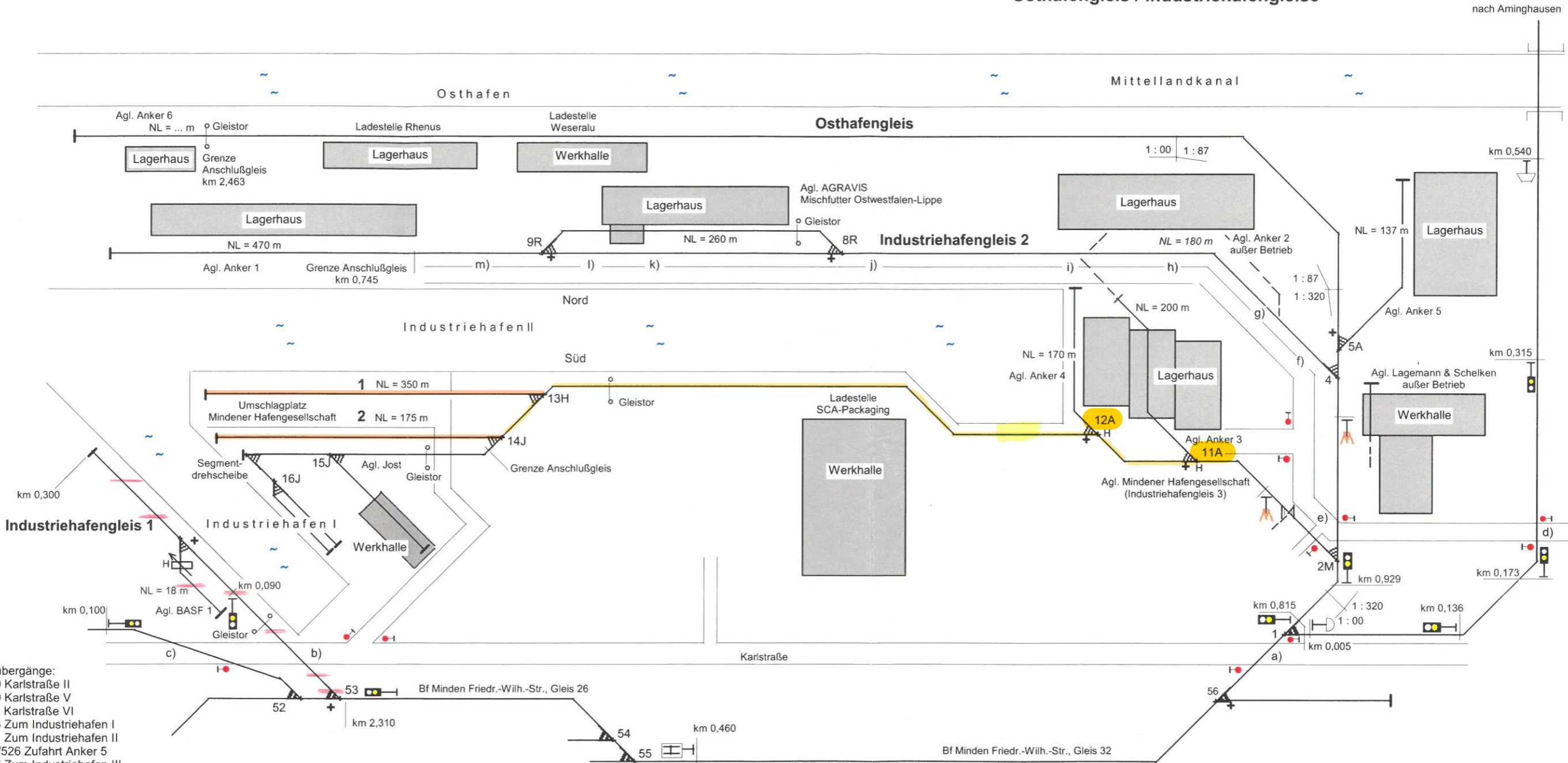


## Osthafengleis / Industriehafengleise

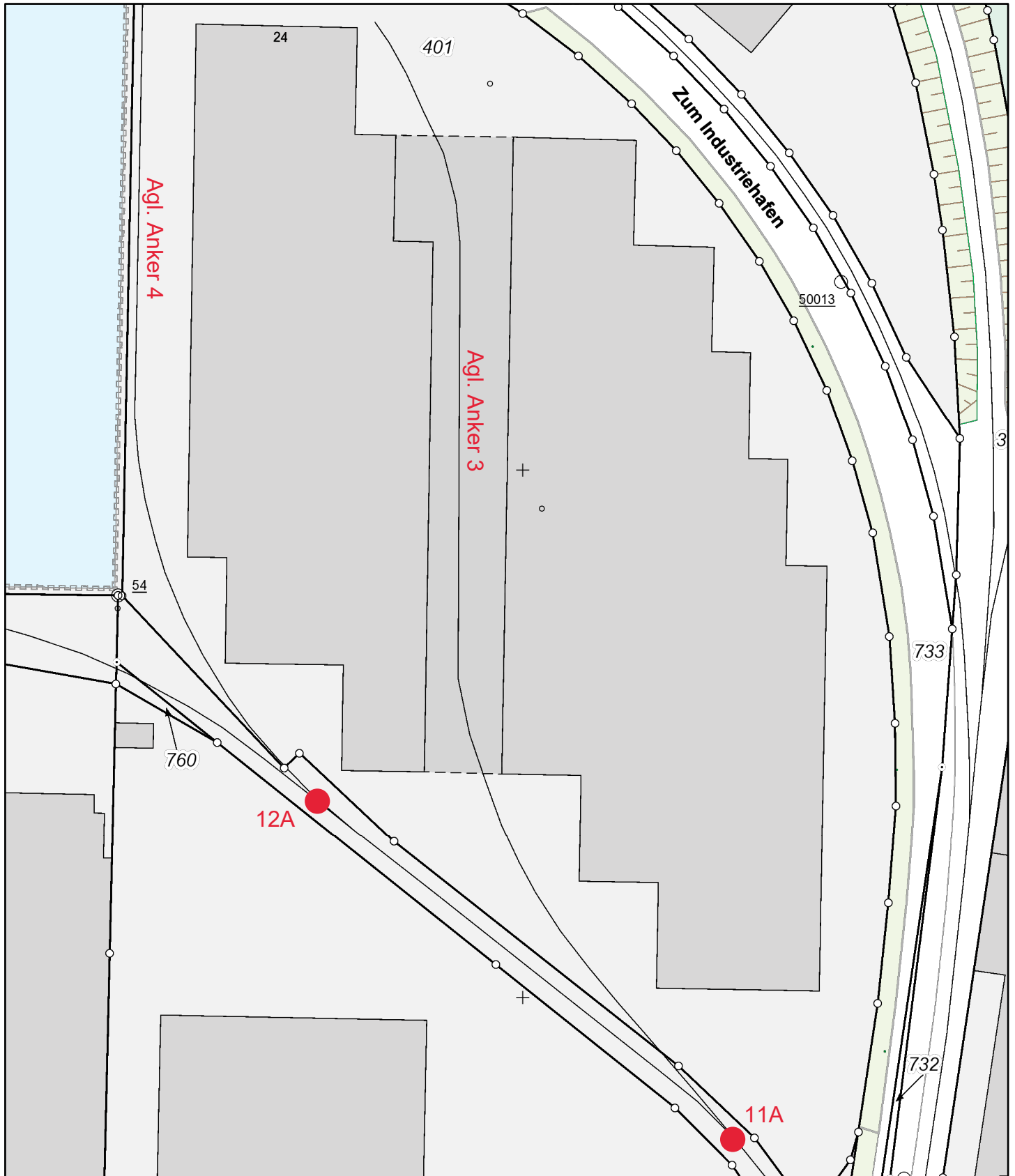


**Anlagen, die sich im Eigentum der Mindener Hafen GmbH befinden oder von ihr betrieben werden, sind:**

- a) die Anschlussweichen Nr. 11 A und 12A**
- b) die Gleisanlage ab Weichen**

- Bahnübergänge:
- a) 510 Karlstraße II
  - b) 509 Karlstraße V
  - c) 601 Karlstraße VI
  - d) 603 Zum Industriehafen I
  - e) 511 Zum Industriehafen II
  - f) 512/526 Zufahrt Anker 5
  - g) 517 Zum Industriehafen III
  - h) 518 Zum Industriehafen IV
  - i) 519 Zum Industriehafen V
  - j) 520 Zum Industriehafen VI
  - k) 521 Zum Industriehafen VII
  - l) 539 Zufahrt 1 RCG
  - m) 540 Zufahrt 2 RCG

# Ausdruck aus dem GEOportal Minden-Lübbecke




30.1.2023, 10:30:34

+ Gitterkreuz

P GP

- 3019 abw. Rechtszustand
- 3020 - Grenzpunkt (abgem)
- 3020N - Grenzpunkt (nicht darstellen)
- 3021- Grenzp. abwrz
- 3022 - Grenzpunkt, Abmarkung zeitweilig ausgesetzt

1:1,000



© Kreis Minden-Lübbecke (2023), Land NRW, GeoBasis-DE / BKG, OpenStreetMap

Aus der Karte können keinerlei Rechtsansprüche abgeleitet werden.  
Bezüglich der dargestellten Geodaten gelten die Nutzungs- und Lizenzbedingungen der zugrunde liegenden Dienste.